

(都) 3・5・106号7丁目大前線
(仮称・県道竜舞足利線)
道路詳細設計・都市計画変更説明会



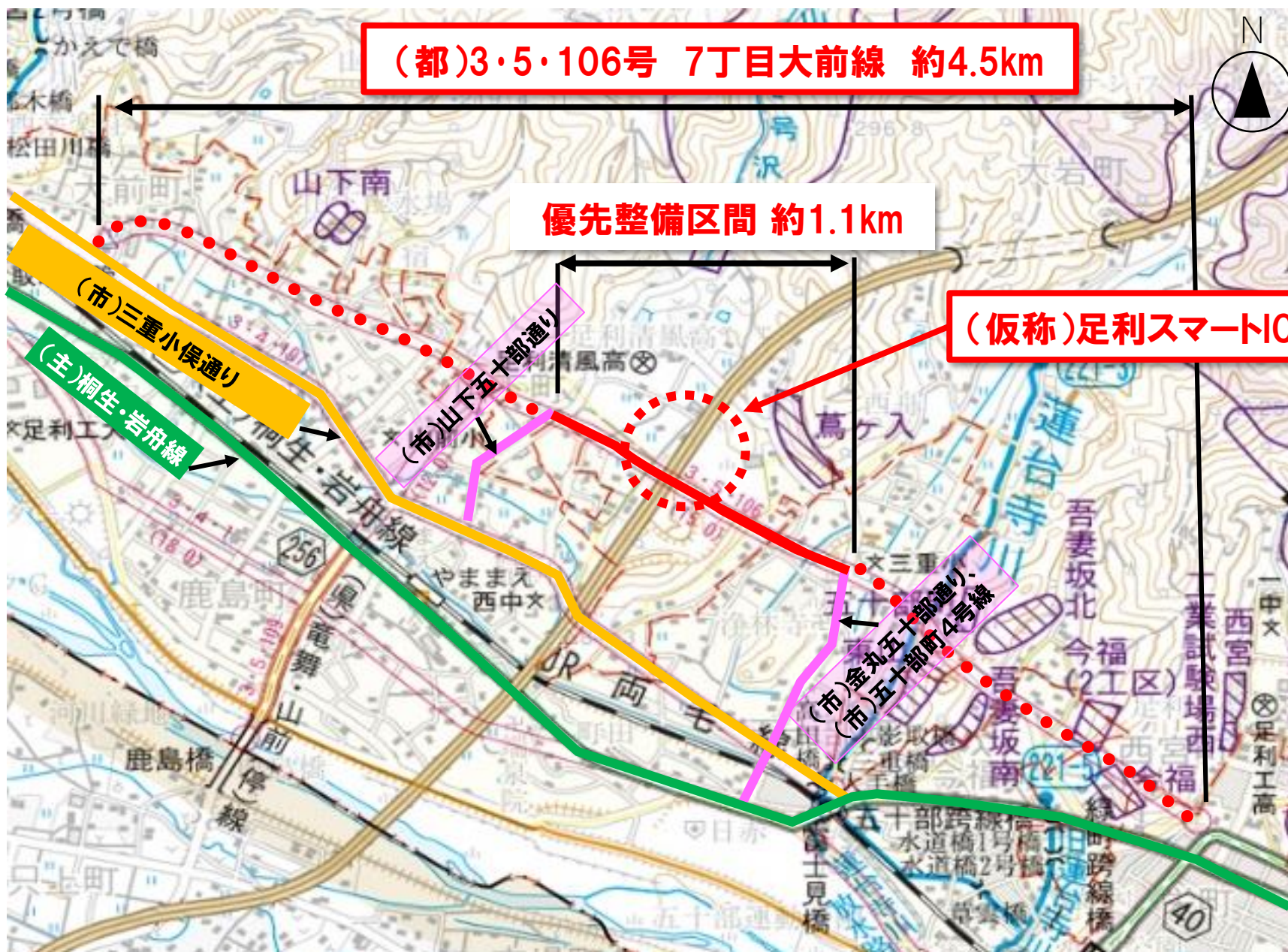
栃木県安足土木事務所

都市計画道路7丁目大前線の整備概要

(都)3・5・106号 7丁目大前線 約4.5km

優先整備区間 約1.1km

(仮称)足利スマートIC



都市計画道路7丁目大前線の整備目的

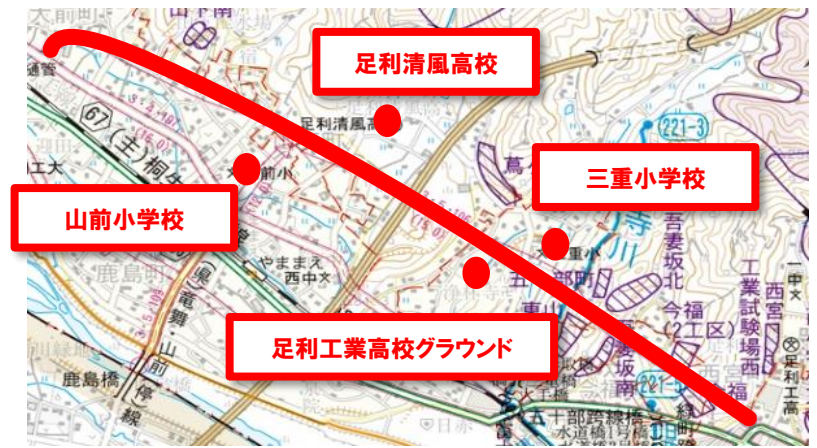
① 東西軸の強化

県道桐生岩舟線では朝夕を中心に慢性的な渋滞が発生
 ⇒新たな道路の整備により、交通の分散が図られるとともに、東西軸の強化が図られます。



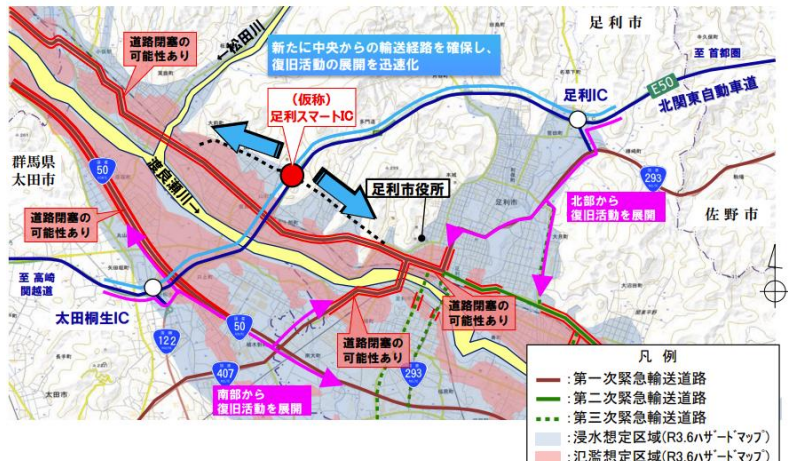
② 安全・安心の確保

周辺には小学校や高校があり、歩道や自転車通行帯を設置した道路の整備により、歩行者自転車の安全・安心につながります。



③ 災害時の代替路の確保

大雨などの災害時に県道桐生岩舟線が通行不能となった際には、代替路として災害復旧や物資輸送等を支える道路となります。



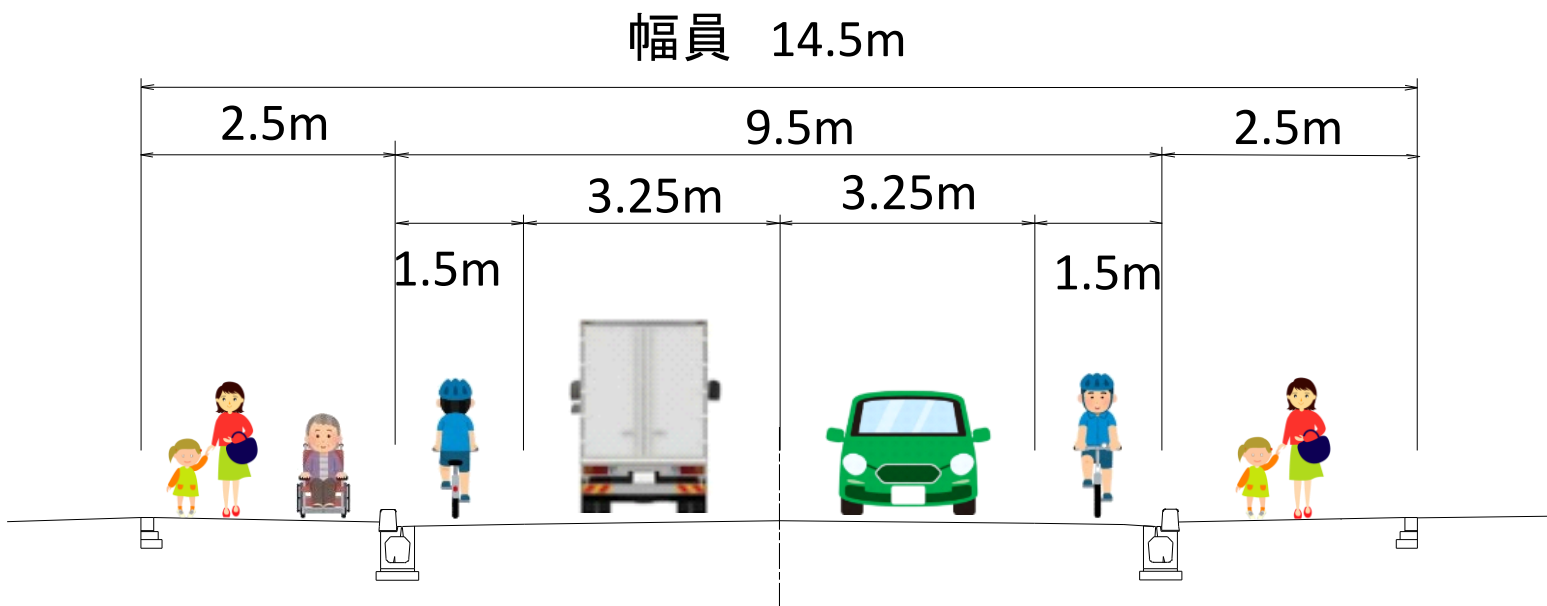
④ 地域の活性化

（仮称）足利スマートICとアクセス路が整備されることで、地域の活性化や利便性向上に寄与します。



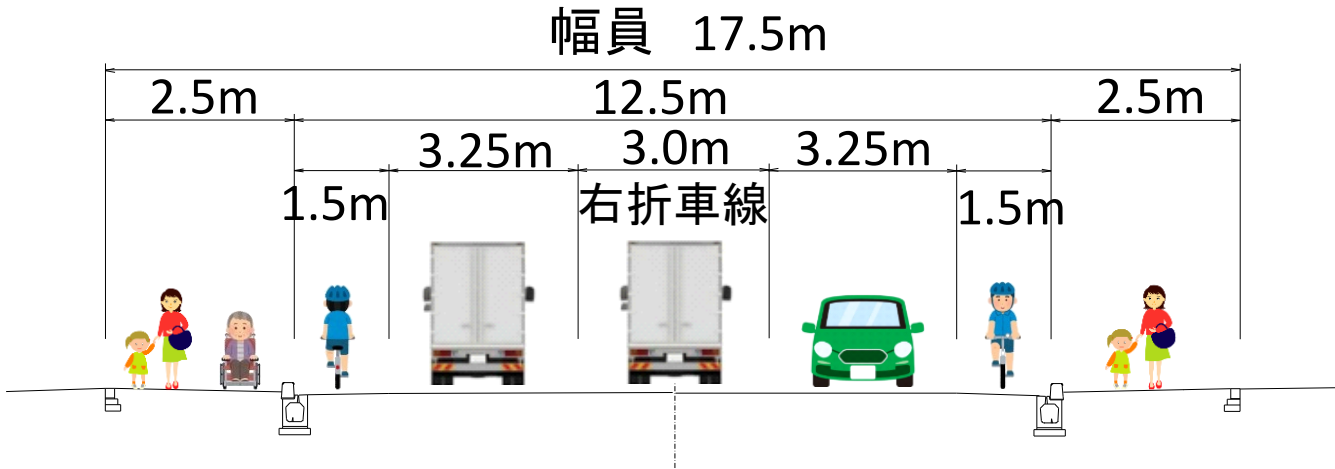
整備計画(横断図)

一般部横断図

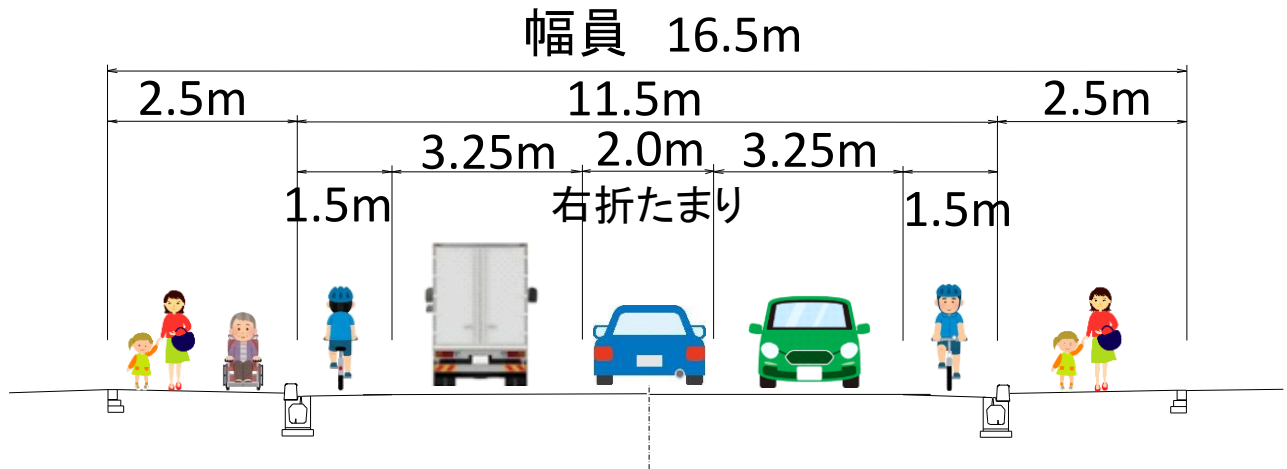


整備計画(横断図)

交差点部横断図(付加車線)



交差点部横断図(右折たまり)



事業の流れ

① 実施計画・概要計画




② 事業説明会

地元の皆様に道路の通過予定地や事業の内容についてご説明いたします。



③ 路線測量

道路の中心杭を打ち、地形の測量を行います。



④ 設計



⑤ 詳細設計説明会

交差する道路や水路等について説明します。



⑥ 用地幅杭設置

道路計画幅を示し、道路の範囲を明らかにします。



⑦ 境界確認の立会い



⑧ 用地測量及び建物等の調査




⑨ 用地説明

用地補償概要の説明をします。



⑩ 用地交渉

皆様が納得がいくように話し合いを行います。



⑪ 調印

了解が得られると契約書に署名・押印を行い契約が成立します。



⑫ 建物等の移転




⑬ 工事発注



⑭ 土木工事及び橋梁工事

山を切ったり、土を盛ったりして道路を造ります。



⑮ 完成



事業スケジュール

	令和4年度	令和5年度	令和6年度	令和7年度	令和8年度	令和9年度
説明会	● 1月					
用地測量 (内郷通り以東)		■				
用地測量 (内郷通り以西)			■			
用地買収			■	■	■	
工事					■	■

※上表は現時点における計画のため、今後の予算や用地取得等の状況により前後する可能性があります。

都市計画道路の変更（道路計画道路について）

- 都市計画法に基づき、**ルートや幅員などを定める道路**です。
- 都市計画道路の区域内では、**一定の建築行為が制限**されます。
（例）3階建て以上、鉄筋コンクリート造の建築物
- **国道及び県道に関するものは県が、それ以外は市が決定及び変更**を行います。

都市計画道路の変更 (道路計画道路の位置)

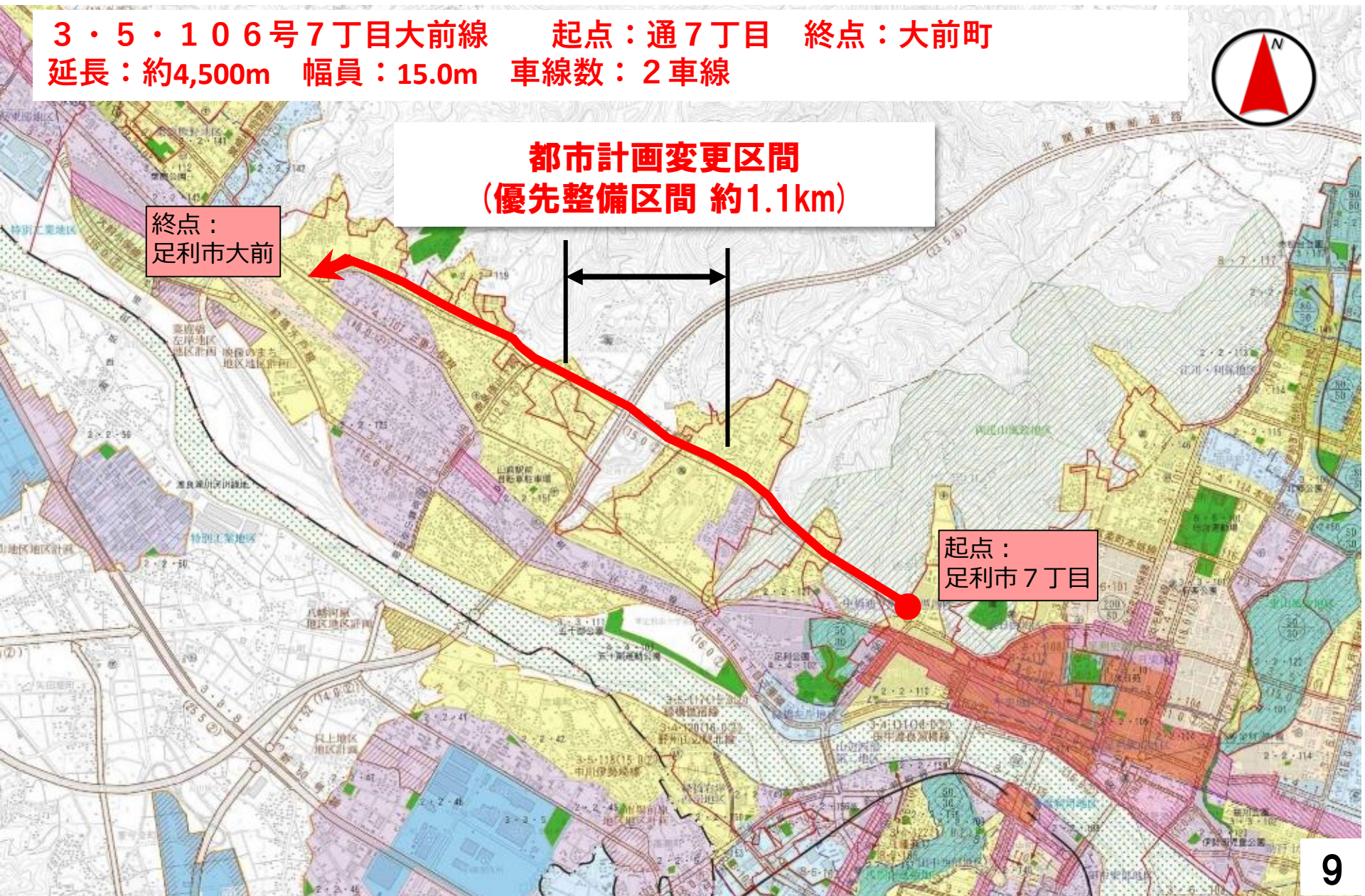
3・5・106号7丁目大前線 起点：通7丁目 終点：大前町
延長：約4,500m 幅員：15.0m 車線数：2車線



**都市計画変更区間
(優先整備区間 約1.1km)**

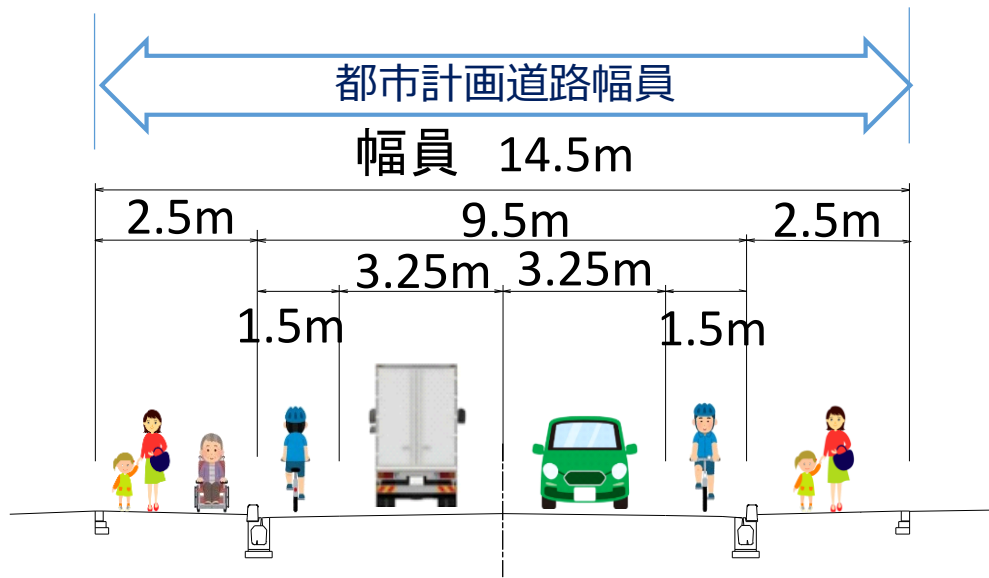
終点：
足利市大前

起点：
足利市7丁目

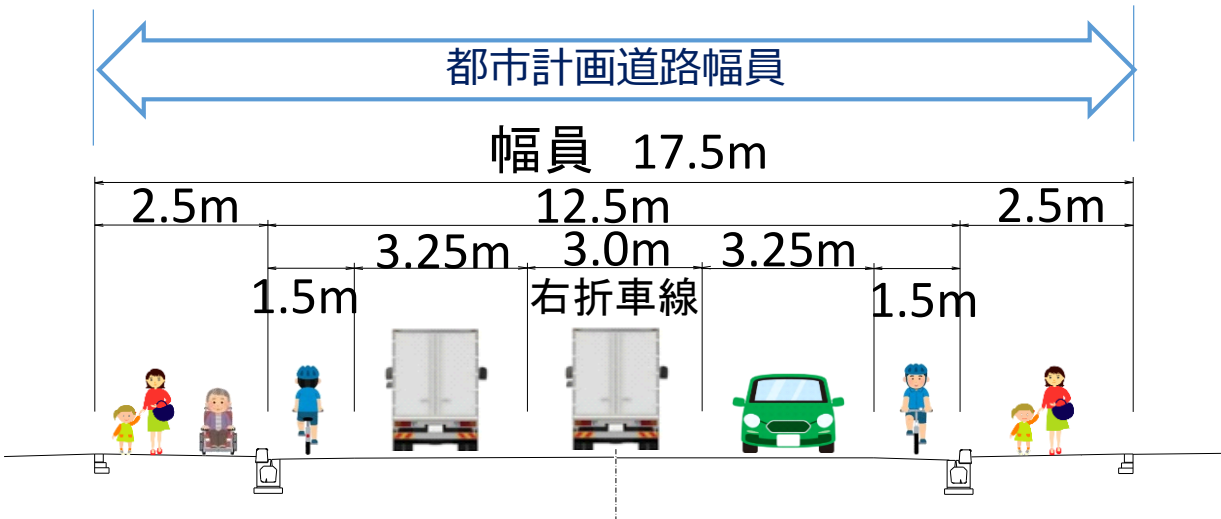


都市計画道路幅員 (標準横断図)

一般部横断図



交差点部横断図(付加車線)



都市計画変更のスケジュール

都市計画変更に関する説明会

(令和5年1月23日～26日)



都市計画(案)の縦覧(2週間)等
閲覧・意見書提出等

栃木県 県土整備部 都市計画課
栃木県 安足土木事務所 企画調査課
足利市 都市建設部 都市計画課



栃木県都市計画審議会



都市計画決定告示