

議案第14号審査参考資料

市道路線の認定、廃止及び変更位置図

令和5年3月

総延長

(単位 m)

	認定	廃止	変更		計
			増	減	
1 級	0.00	0.00	0.00	-477.50	-477.50
2 級	0.00	0.00	0.00	0.00	0.00
3 級	2,900.63	-88.29	267.14	-1,265.12	1,814.36
計	2,900.63	-88.29	-1,475.48		1,336.86

路線数

(単位 本)

	認定	廃止	変更		計
			延長増	延長減	
1 級	0	0	0	1	1
2 級	0	0	0	0	0
3 級	8	1	3	7	19
計	8	1	3	8	20

認定、廃止及び変更の内訳

(単位 本)

区分	認定	廃止	変更	計
管理引継ぎ	0	0	0	0
土地区画整理事業	0	0	2	2
開発行為	4	0	0	4
その他	4	1	9	14
計	8	1	11	20

比較

	総延長 (単位 m)			路線数 (単位 本)		
	今回提案	現況	議決後	今回提案	現況	議決後
1 級	-477.50	97,755.99	97,278.49	0	33	33
2 級	0.00	113,672.68	113,672.68	0	72	72
3 級	1,814.36	1,176,200.83	1,178,015.19	7	5,351	5,358
計	1,336.86	1,387,629.50	1,388,966.36	7	5,456	5,463

No.	区分	路線番号	路線名	延長(m)	幅員(m)	備考
1	認定	03354	奥戸町55号線	378.10	3.00~3.98	その他
2	認定	03355	稲岡町48号線	33.57	4.45~5.27	その他
3	認定	07354	山下町141号線	1,874.50	5.50	その他
4	認定	10296	小俣町269号線	420.00	4.00	その他
5	認定	12645	朝倉町78号線	61.33	6.00~10.00	開発行為
6	認定	12646	朝倉町79号線	34.66	5.00	開発行為
7	認定	13451	福居町180号線	36.97	6.00~11.20	開発行為
8	認定	14219	上渋垂町69号線	61.50	6.00~8.20	開発行為
9	廃止	01487	助戸新山町16号線	88.29	3.35~4.55	その他
10	変更前	00123	小俣公園通り	770.00	11.99~19.02	
	変更後	00123	小俣公園通り	292.50	11.99~19.02	その他
11	変更前	01486	新山町4号線	40.67	4.35~6.45	
	変更後	01486	新山町4号線	119.76	3.35~6.45	その他
12	変更前	01489	新山町6号線	722.09	3.85~6.25	
	変更後	01489	新山町6号線	653.09	3.85~6.25	その他
13	変更前	02337	八柵町6号線	110.44	2.00~2.75	
	変更後	02337	八柵町6号線	99.59	2.00~2.50	その他

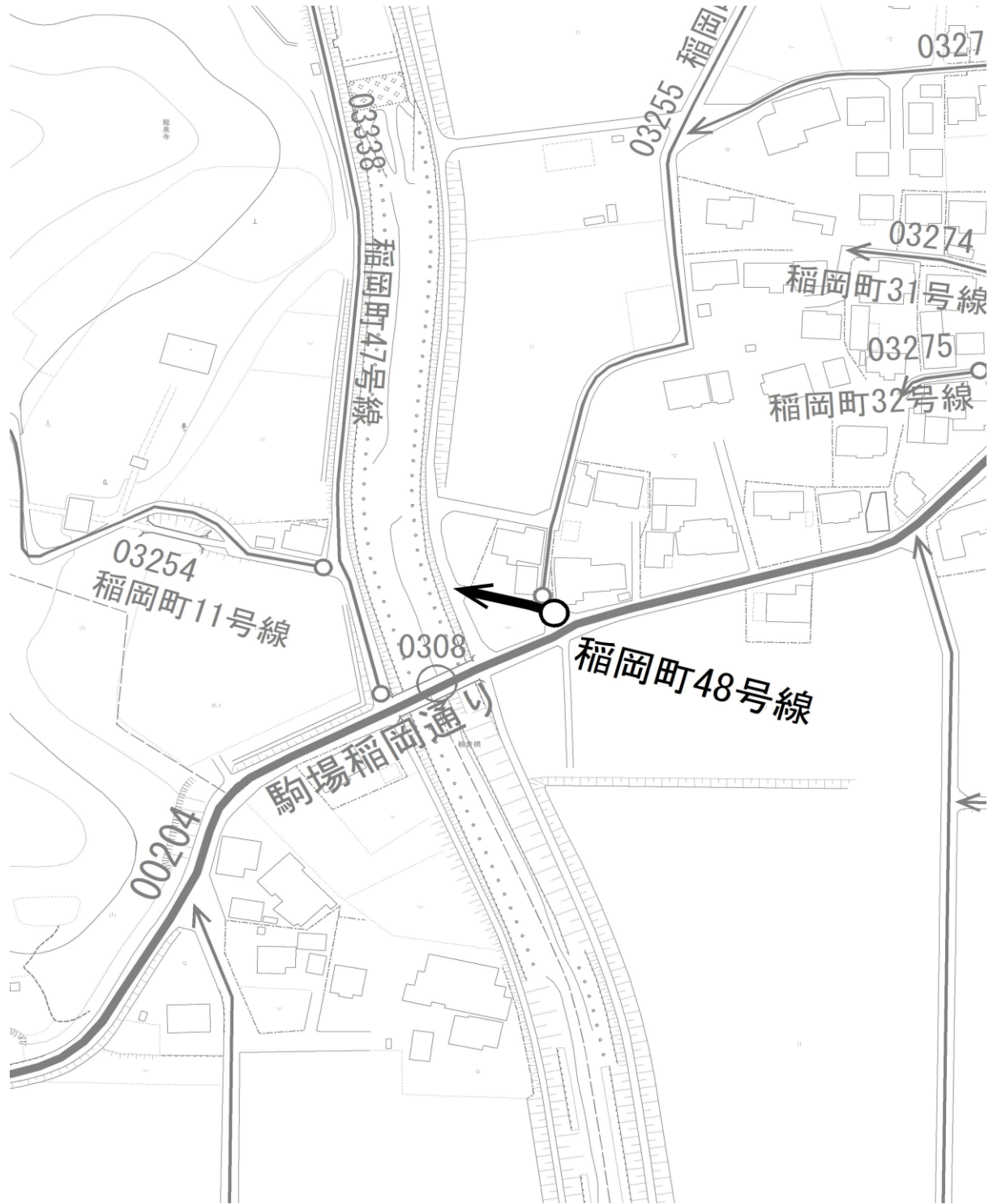
No.	区分	路線番号	路線名	延長(m)	幅員(m)	備考
14	変更前	03037	奥戸町37号線	156.10	3.07~3.31	
	変更後	03037	奥戸町37号線	113.60	3.10~3.31	その他
	変更前	03038	奥戸町38号線	296.28	3.00~4.00	
	変更後	03038	奥戸町38号線	464.78	3.00~4.00	その他
	変更前	03042	奥戸町42号線	625.60	3.00	
	変更後	03042	奥戸町42号線	566.05	3.00	その他
15	変更前	03041	奥戸町41号線	1,585.98	2.70~3.98	
	変更後	03041	奥戸町41号線	717.69	3.00~3.50	その他
16	変更前	03254	稲岡町11号線	265.58	2.75~6.85	
	変更後	03254	稲岡町11号線	151.61	2.75~6.85	その他
17	変更前	12321	借宿町6号線	135.94	3.00~9.66	
	変更後	12321	借宿町6号線	155.49	3.00~9.66	土地区画整理
18	変更前	12347	借宿町20号線	387.14	3.30~9.02	
	変更後	12347	借宿町20号線	286.18	3.30~9.02	土地区画整理

No.1

区分	認定	路線番号	03354
路線名	奥戸町55号線		
延長	378.10		m
幅員	3.00 ~ 3.98		m

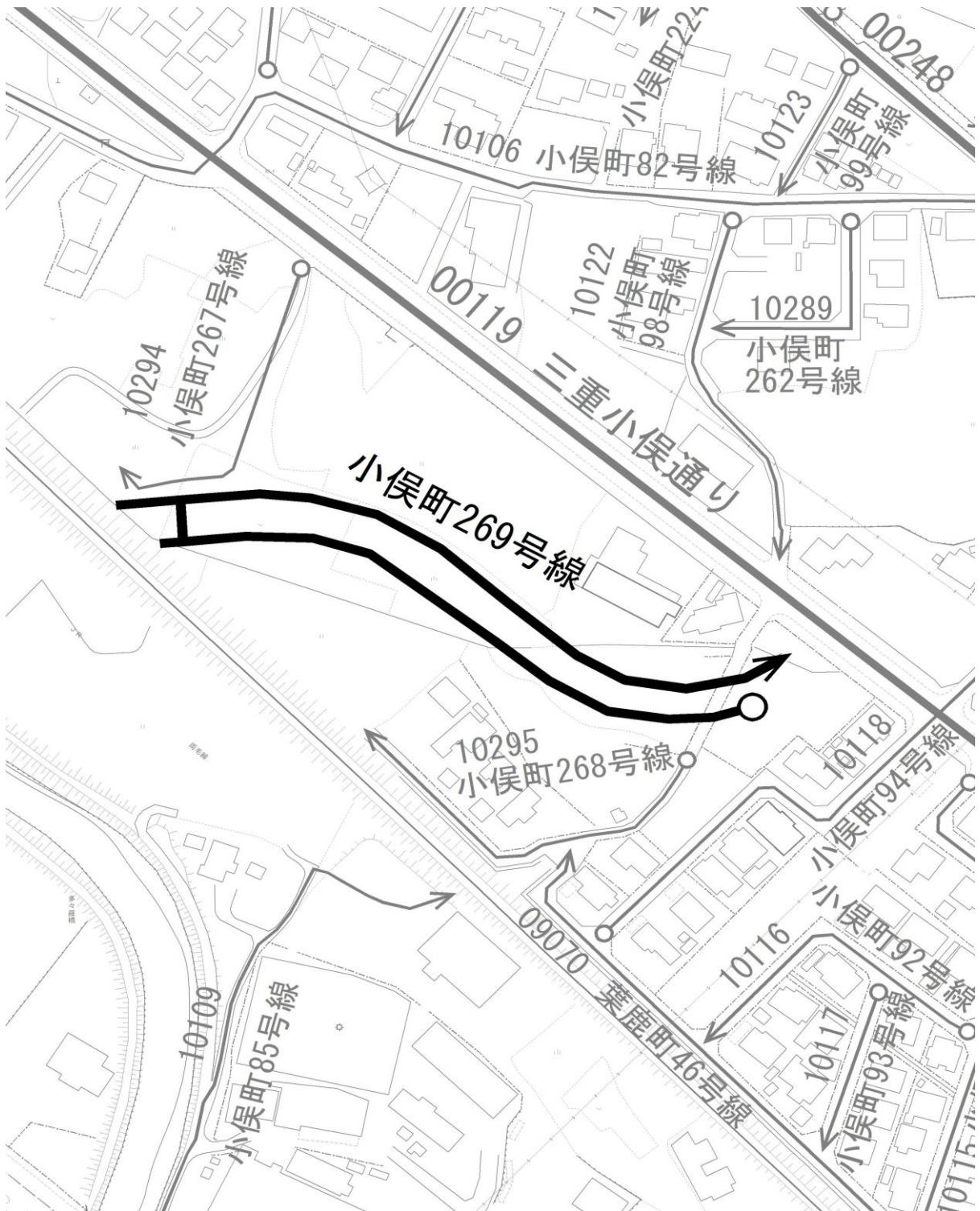


区分	認定	路線番号	03355
路線名	稲岡町48号線		
延長	33.57 m		
幅員	4.45 ~ 5.27 m		





区分	認定	路線番号	10296
路線名	小俣町269号線		
延長	420.00	m	
幅員	4.00	m	





区分	認定	路線番号	12645
路線名	朝倉町78号線		
延長	61.33 m		
幅員	6.00 ~ 10.00 m		



区分	認定	路線番号	12646
路線名	朝倉町79号線		
延長		34.66	m
幅員		5.00	m



No.7

区分	認定	路線番号	13451
路線名	福居町180号線		
延長	36.97		m
幅員	6.00 ~ 11.20		m



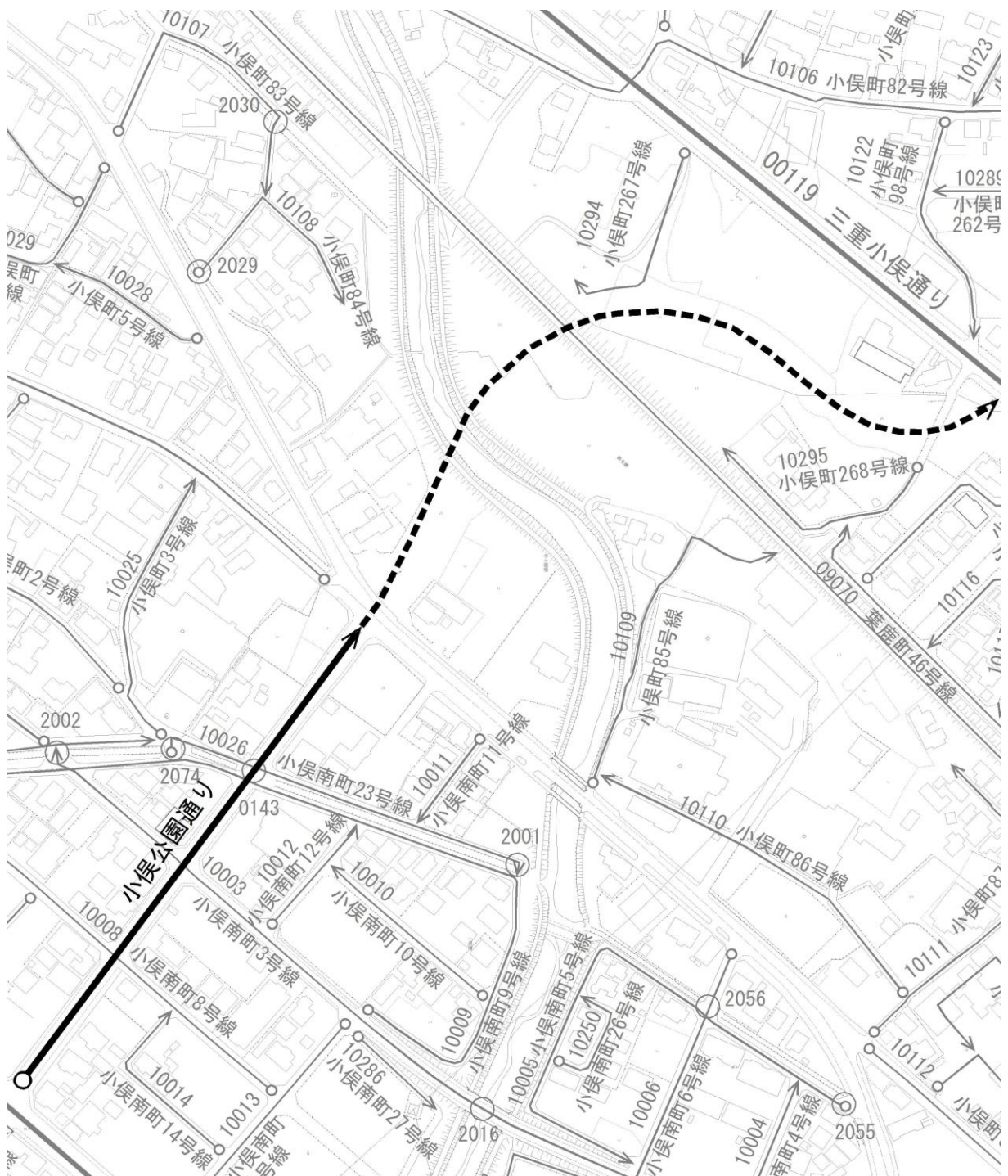
区分	認定	路線番号	14219
路線名	上渋垂町69号線		
延長	61.50		m
幅員	6.00 ~ 8.20		m



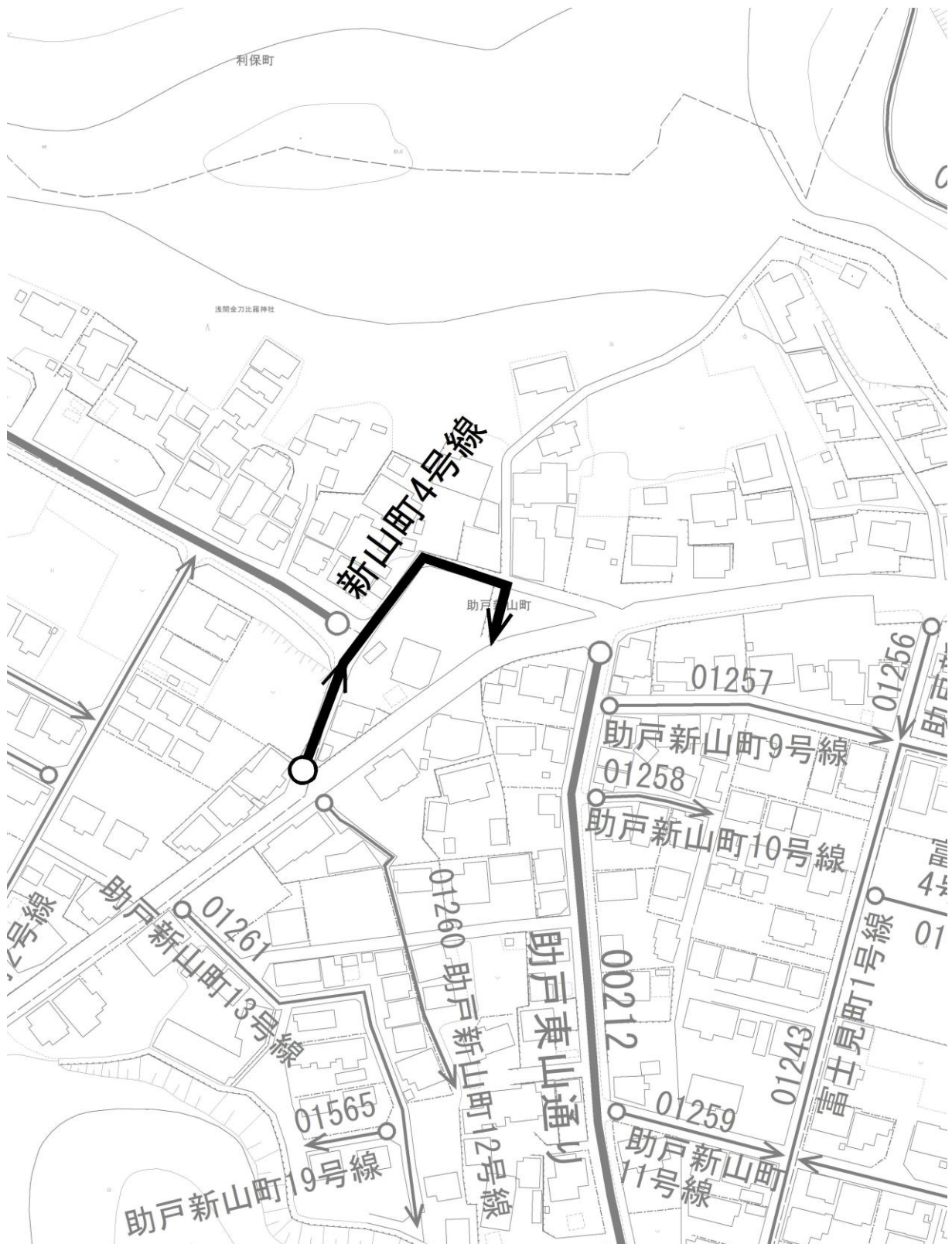
区分	廃止	路線番号	01487
路線名	助戸新山町16号線		
延長	88.29 m		
幅員	3.35 ~ 4.55 m		



区分	変更	路線番号	00123
路線名	小俣公園通り		
延長	292.50		m
幅員	11.99 ~ 19.02		m



区分	変更	路線番号	01486
路線名	新山町4号線		
延長	119.76		m
幅員	3.35 ~ 6.45		m



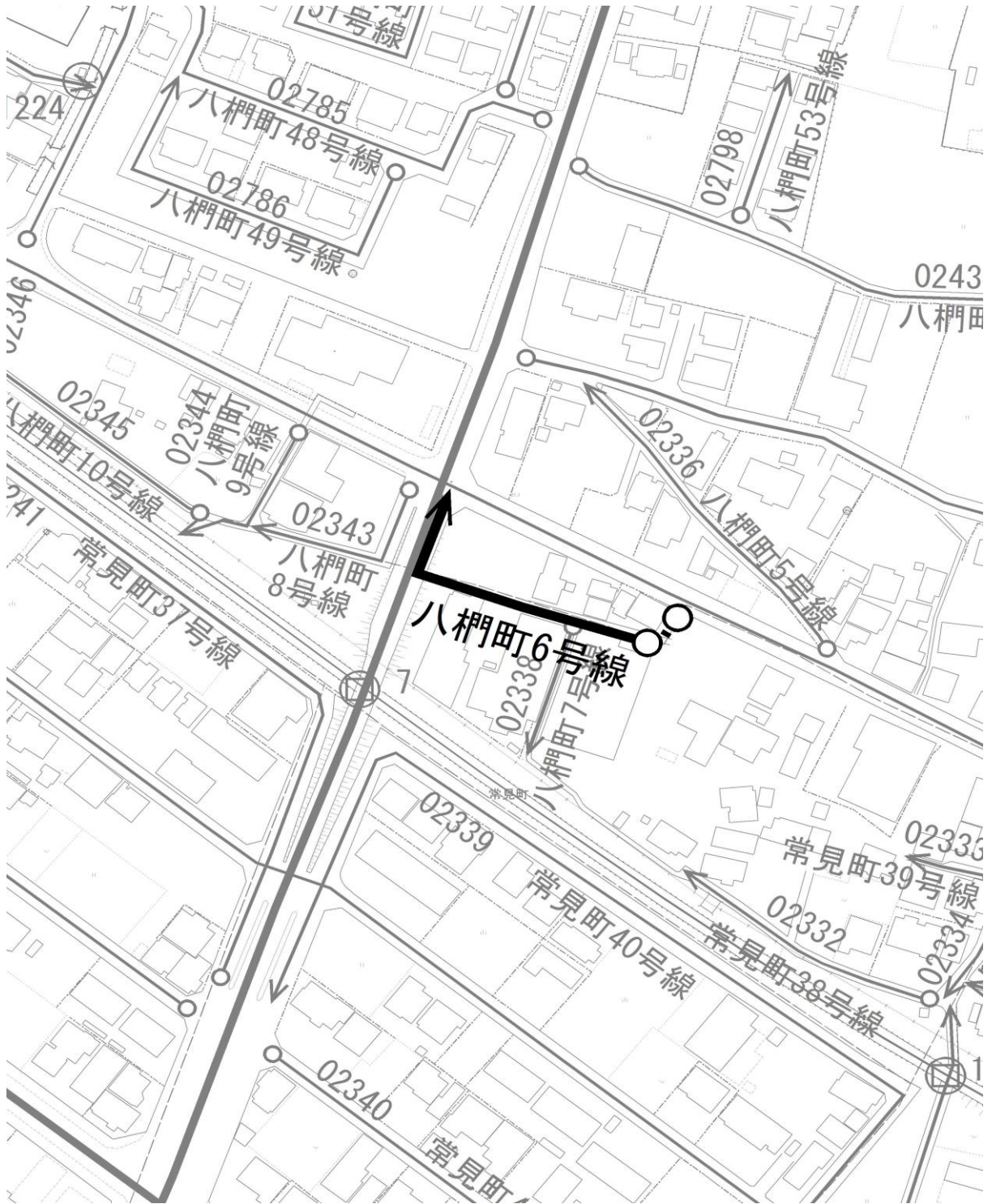
区分	変更	路線番号	01489
路線名	新山町6号線		
延長	653.09		m
幅員	3.85 ~ 6.25		m



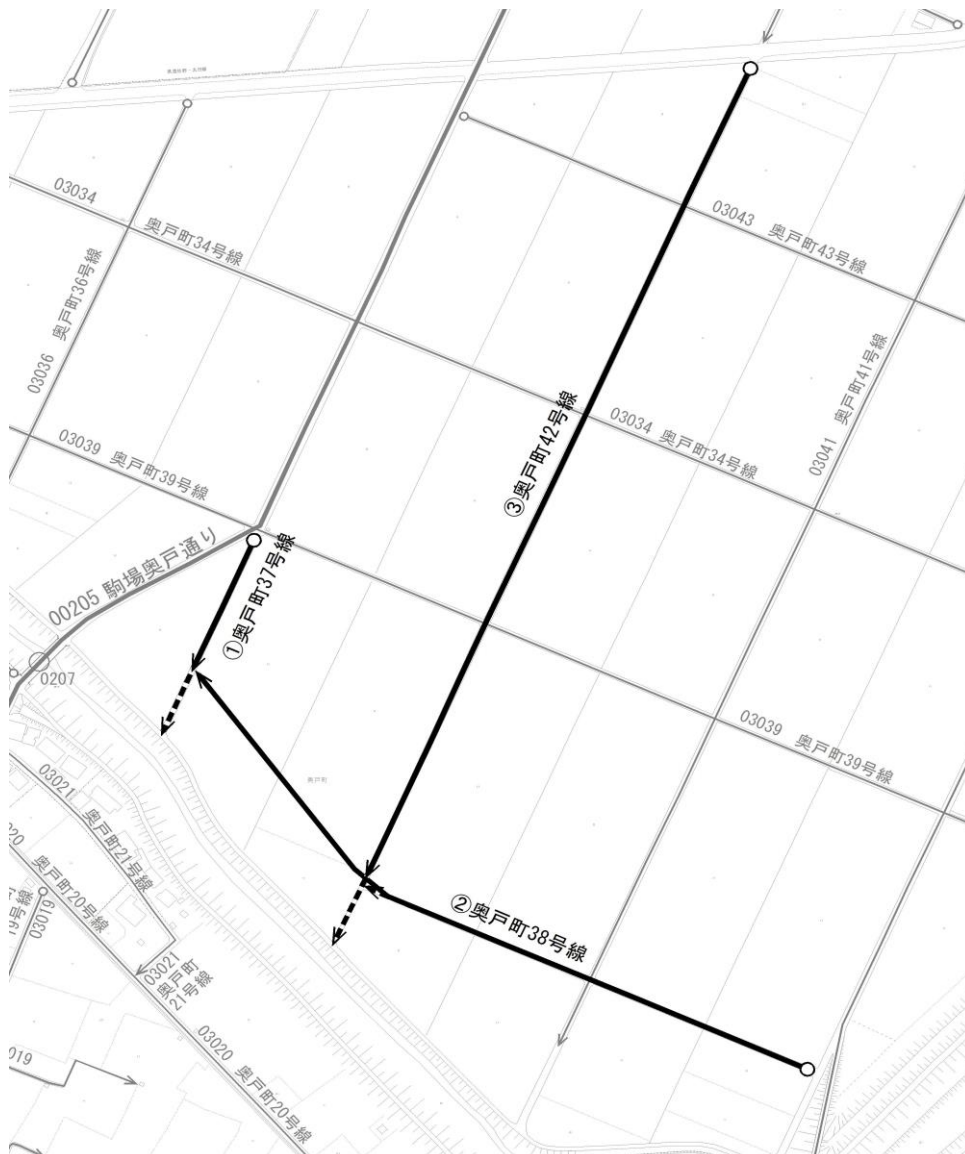


No.13

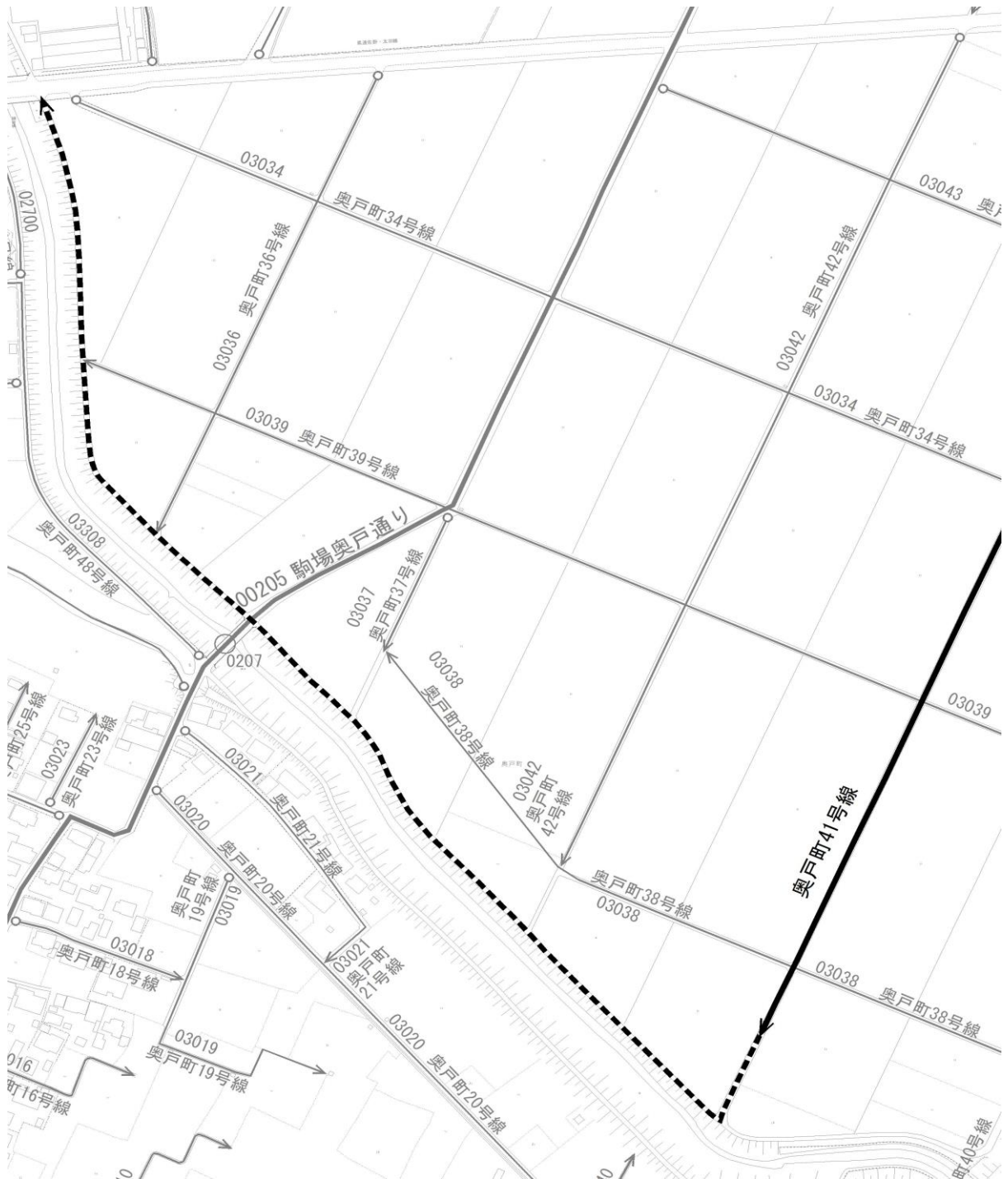
区分	変更	路線番号	02337
路線名	八柵町6号線		
延長	99.59		m
幅員	2.00 ~ 2.50		m



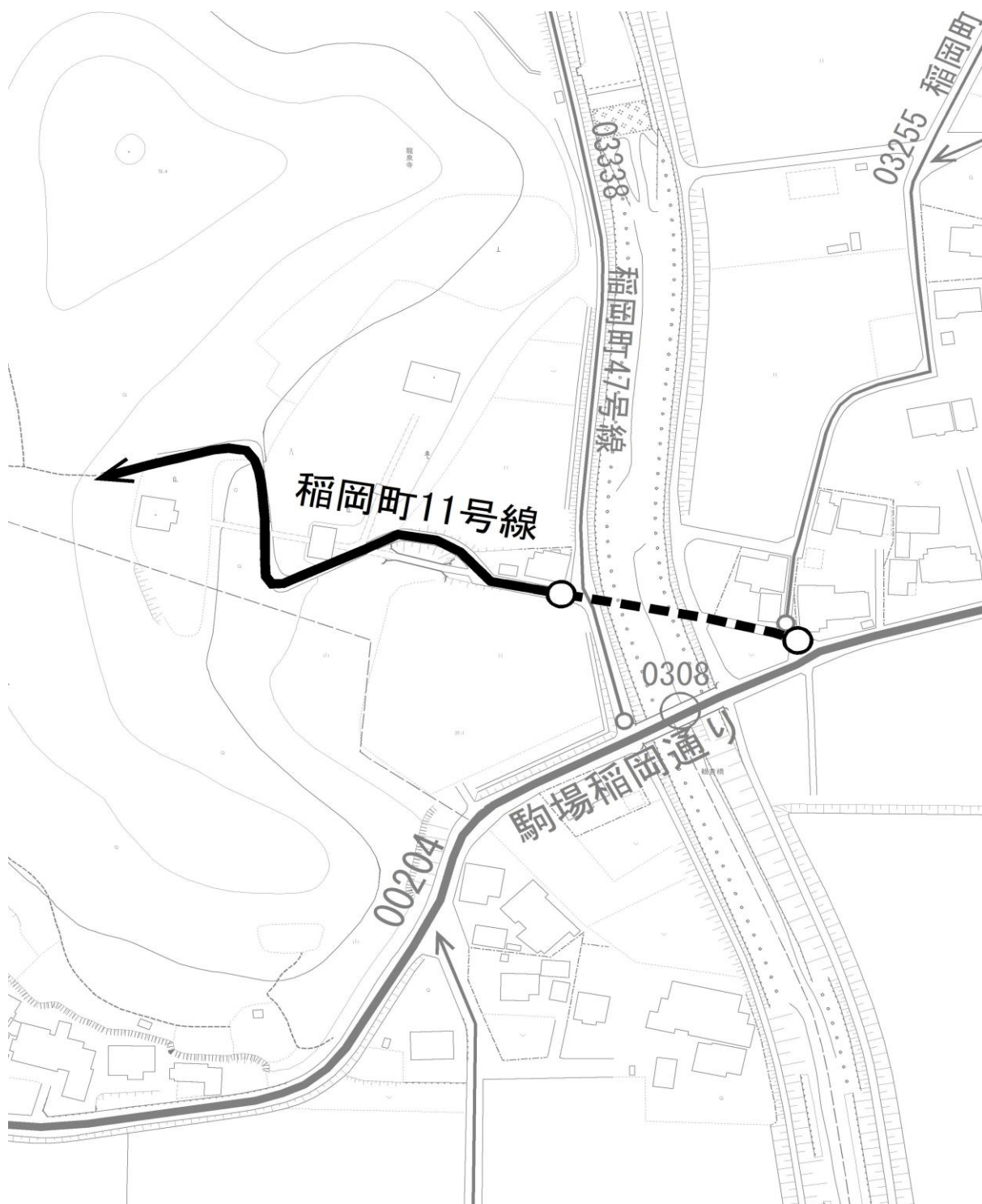
	区分	変更	路線番号	03037
①	路線名	奥戸町37号線		
	延長	113.60 m		
	幅員	3.10 ~ 3.31 m		
	区分	変更	路線番号	03038
②	路線名	奥戸町38号線		
	延長	464.78 m		
	幅員	3.00 ~ 4.00 m		
	区分	変更	路線番号	03042
③	路線名	奥戸町42号線		
	延長	566.05 m		
	幅員	3.00 m		



区分	変更	路線番号	03041
路線名	奥戸町41号線		
延長	717.69		m
幅員	3.00 ~ 3.50		m



区分	変更	路線番号	03254
路線名	稲岡町11号線		
延長	151.61		m
幅員	2.75 ~ 6.85		m



区分	変更	路線番号	12321
路線名	借宿町6号線		
延長	155.49		m
幅員	3.00 ~ 9.66		m



区分	変更	路線番号	12347
路線名	借宿町20号線		
延長	286.18		m
幅員	3.30 ~ 9.02		m

