

葉鹿橋左岸土地区画整理事業

竣工記念誌

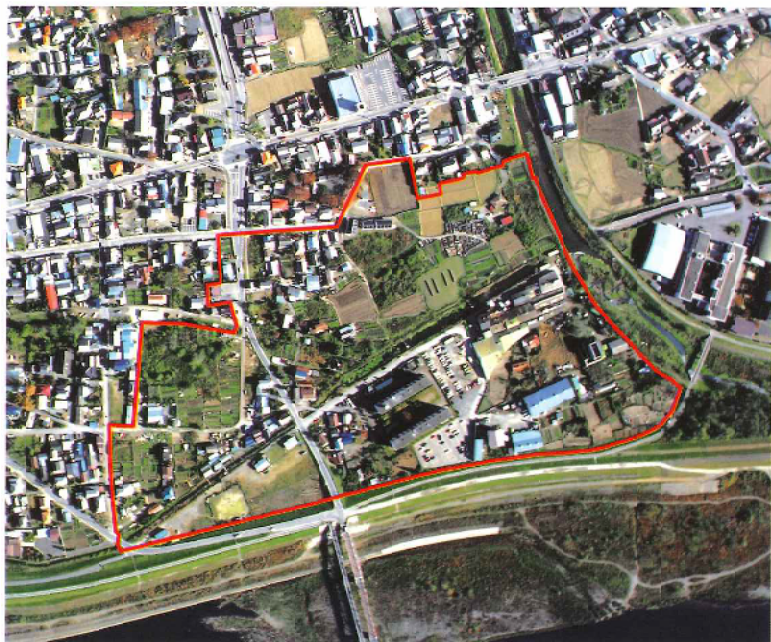


(市の木 かえで)

平成 16 年 10 月
葉鹿橋左岸土地区画整理組合

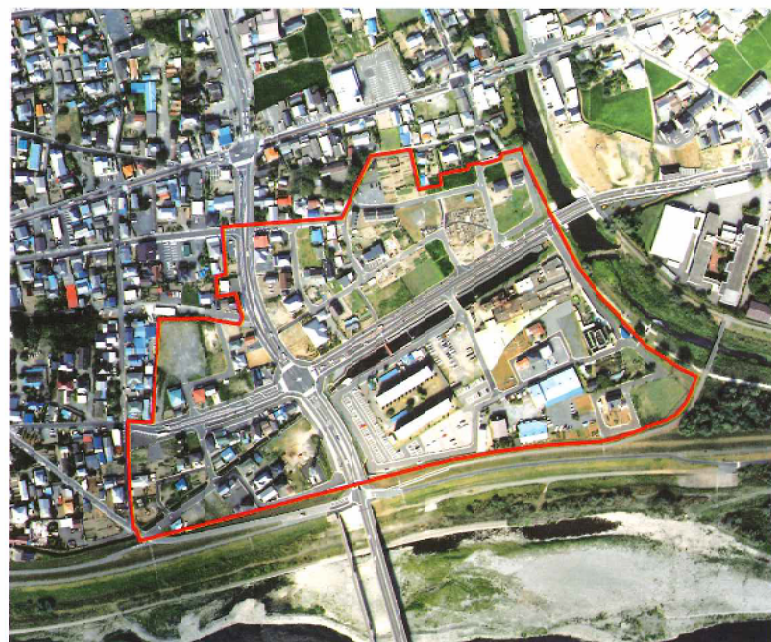


施行前



(平成8年11月撮影)

施行後



(平成16年8月撮影)

事業概要

事業の名称

葉鹿橋左岸土地区画整理事業

施行者

葉鹿橋左岸土地区画整理組合

施行面積 10.6ha

施行期間 平成8年度～平成21年度

合算減歩率 29.3%

組合員数 88人

公共施設

都市計画道路3-4-108号 大前小俣線 L = 400.6m (市道五十部小俣通り)

都市計画道路3-4-113号 葉鹿橋熊野線 L = 255.9m (県道毛里田坂西線)

区画道路 L = 2,508.2m

特殊道路 L = 95.6m

街区公園 3箇所 A = 3,199.3㎡

水路 L = 592.7m

上・下水道 1式

事業のあゆみ

- 平成2年9月 面的整備の話が持ち上がる
- 平成3年2月 発起人会を発足
- 平成4年10月 現況測量の実施
- 平成8年11月 総合設立認可
- 平成8年12月 総合設立総会



- 平成9年11月 施行地区の拡張
- 平成10年3月 仮換地指定の開始
- 平成10年9月 起工式
- 平成12年11月 保留地販売開始
- 平成15年3月 工事概成

- 平成15年3月 葉鹿橋開通 (県施行)
- 平成16年3月 新乙女橋開通 (市施行)
- 平成16年3月 換地処分公告
- 平成16年4月 土地区画整理登記の完了
- 平成16年10月 竣工式





(施行前)



(施行後)

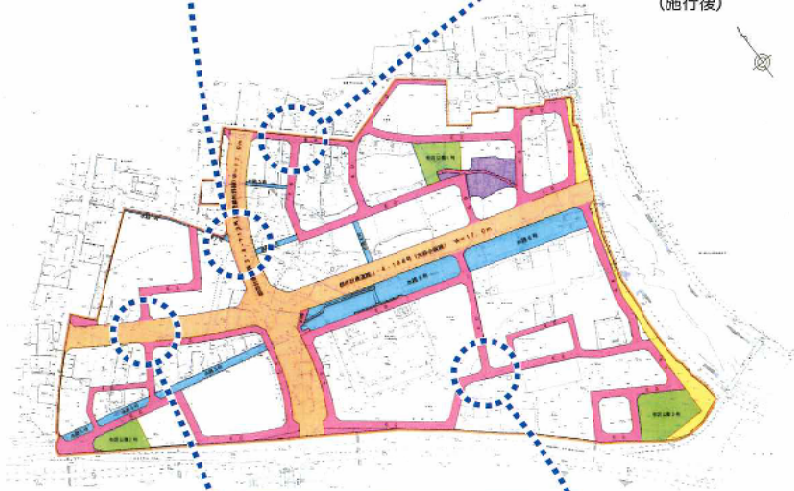


(施行前)



(施行後)

より美しく
潤いのある
“まち、へ”



(施行前)



(施行後)



(施行前)



(施行後)