

避難標識板 仕様書

【規格等】

アルミ複合板（白）：縦 600mm、横 900mm、厚さ 2mm、周囲 8 か所に 4mm
の釘穴を空けること。

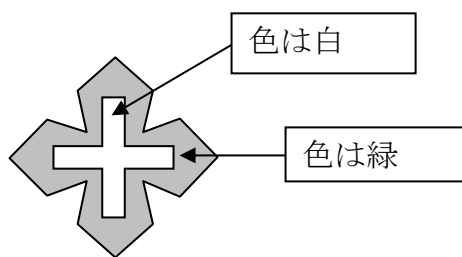
文字：文字及び防災マークは全てフィルム文字

- ・ 防災会名と一時避難場所は【各防災会名称・避難場所名一覧】のとおり
- ・ 名入れ加工を行う。
- ・ 書体、文字サイズは見本のとおり
- ・ 「避難場所」⇒赤色。
- ・ 「避難場所名」⇒緑色（完成イメージ写真①の部分）。
- ・ 「地震だ火を消せ！」⇒赤色
- ・ 「〇〇〇防災会」⇒黒色（完成イメージ写真③の部分）。
- ・ 防災マークの大きさ等の規格については、業者選定後に要相談

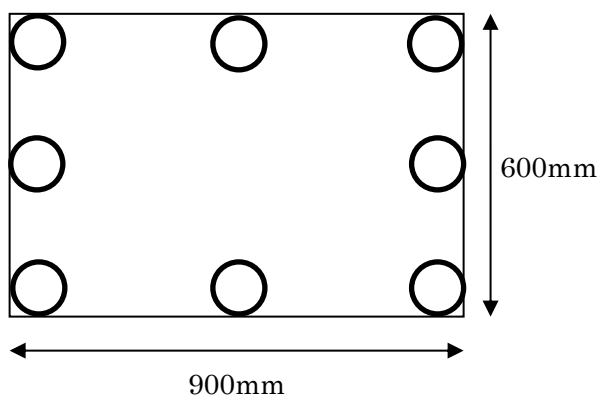
全体の構成等については、見本参照。

【完成イメージ写真】

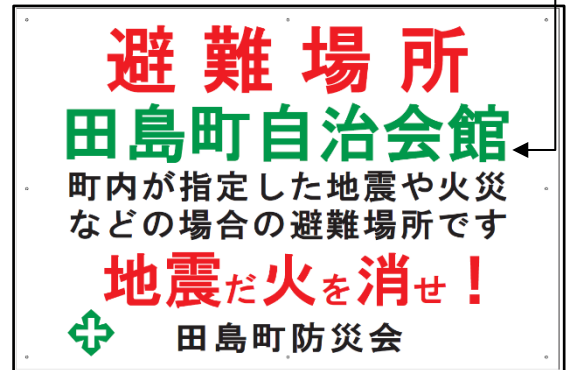
【防災マークについて】



【釘穴について】○ が釘用の穴の箇所



① 避難場所名



③防災会名称
例：田島町の場合

別紙

【各防災会名称・避難場所名一覧】

No.	防災会名称	避難場所名 1	避難場所名 2	枚数 (小計)
1	大町二丁目	生涯学習センター	同左	2
2	毛野新町一丁目	毛野新町西児童公園	毛野新町南児童公園	2
3	山川町山小路	自治会館	同左	2
4	県営新山団地	北郷公園	同左	2
5	名草上町	名草上町自治会館	同左	2
6	名草中町	名草小学校	同左	2
7	名草下町	名草下町自治会館	同左	2
8	小俣田町	小俣田町自治会館	同左	2
9	葉鹿下町	三島神社境内	同左	2
10	小俣中妻町	小俣小学校	同左	2
11	大前町五丁目	こども広場	同左	2
12	小俣境町	小俣小学校	同左	2
13	羽刈町	神明神社境内	同左	2
14	岩井町	桜小学校	同左	2
15	大月町	大月町自治会館	同左	2
16	松田町一丁目	松田町一丁目自治会館	同左	2
17	毛野新町四の一	毛野小学校	同左	2
18	鹿島町五丁目	山前小学校	同左	2
19	葉鹿上町	葉鹿上町自治会館広場	同左	2
20	朝倉町二丁目	自治会館	同左	2
合計				40

※注意

防災会により、避難場所の指定が1箇所 or 2箇所場合があります。

1箇所の場合は、同じものを2枚作成となります。