





指定避難所・救護所及び防災会の一時的避難場所（北郷地区）

令和3年9月

防災会名称	防災会指定の一時的避難場所	避難所	指定避難所	指定緊急避難場所				備考
				洪水 	土砂災害 	地震 	内水氾濫 	
田 島 町	自治会館	北郷小学校	○	○	○	○	○	
赤 松 台 一 丁 目	北郷小学校							
赤 松 台 二 丁 目	北郷小学校							
江 川 町	北郷小学校							
月 谷 町	民俗資料室(旧月谷分校)	民俗資料室(旧月谷分校)(※) 民俗資料室併設グラウンド	○	○	○		○	
						○		
菅 田 町	北中学校	北中学校	○	●	○	○	○	洪水時は2階以上に避難
利 保 町 南	利保児童公園							
利 保 町 北	利保公園	北郷公民館体育館(※) 北郷公民館駐車場	○	●	○		○	袋川の氾濫のおそれがある場合は北郷小学校に避難
県 営 新 山 団 地	北郷公園					○		
樺 崎 町	大月小学校	大月小学校	○	●	○	○	○	洪水時は2階以上に避難
大 月 町	大月町自治会館							

※北郷公民館・民俗資料室については、地震時は揺れがおさまるまでは隣接の駐車場・グラウンドにて待機する。